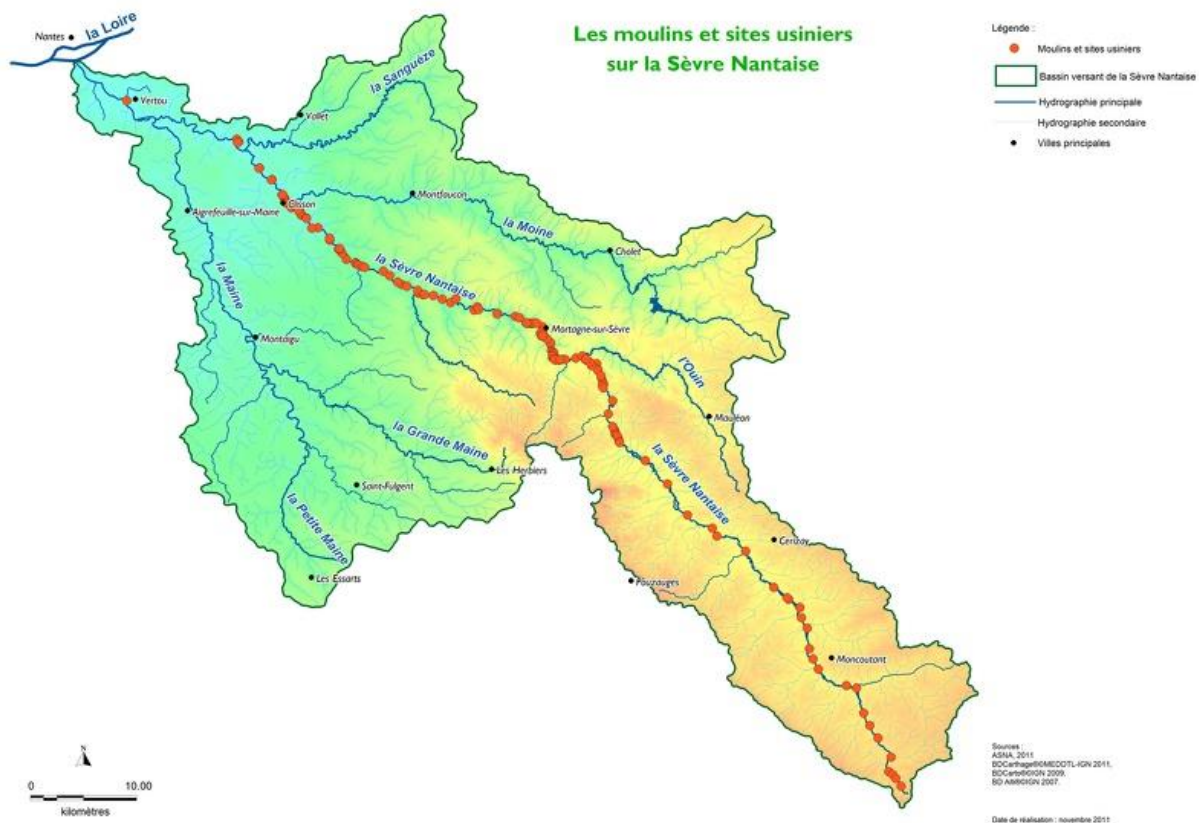


Pour le premier quart du XIX^e siècle, une minoterie, 4 papeteries (à St Hilaire de Mortagne, Mortagne sur Sèvre, Tiffauges et la Verrie), une blanchisserie à St Laurent sur Sèvre et treize usines dont huit filatures.



Vannerie du Fleuriais Mortagne sur Sèvre

Un peu d'histoire

C'est en Gâtine que la Sèvre Nantaise a sa source, constituée de plusieurs bras, l'un part du village des Gâts, commune de Neuvy-Bouin et un autre au Nord de la commune de Beugnon, tous les deux dans les Deux Sèvres.

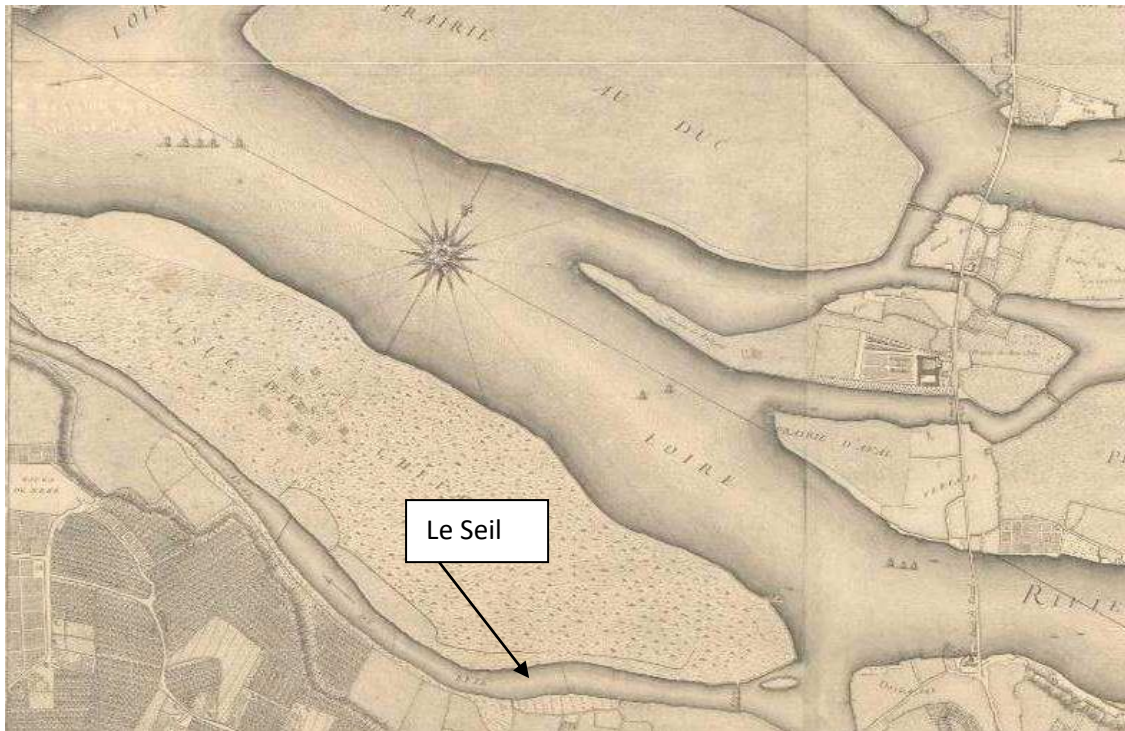


Elle traverse ensuite les départements de la Vendée, Maine et Loire et Loire Atlantique, selon une direction Nord-Ouest avant de se jeter dans la Loire à Nantes (quartier Nantes Sud).



La ville de Nantes

Autrefois, la Sèvre Nantaise avait une partie de ces eaux qui s'écoulait vers le bras méridional de la Loire, dénommé le Seil.



Celui-ci débutait au début de la confluence de la Sèvre Nantaise et de la Loire. Le seil formait « une boire » qui s'écoulait vers l'aval et rejoignait le bras principal de la Loire à la hauteur du village de Trentremoult. L'ancien port fluvial gallo romain de la cité pictonne de Ritium était situé sur la rive sud du Seil.



De 141,8 km de longueur, la rivière serpente calmement pour traverser des paysages verdoyants, fréquentés par les pêcheurs, les plaisanciers et la faune locale.

On y trouve une multitude de moulins, au nombre de 143, qui ont profité pendant des siècles du débit de la Sèvre Nantaise (24,7 M3/s à Nantes en moyenne).

Une écluse a été construite à Vertou en 1750 pour permettre le franchissement de la chaussée de Moines, elle a été refaite au XIX^e siècle.



Chaussée des Moines à Vertou


Principaux affluents :

- L'Ouin, d'une longueur de 33.7 km, prenant sa source à Combrand (79), confluence à Mortagne sur Sèvre



La ville de Combrand

- La Moine, avec 66,8 km de longueur, prend sa source entre les Guyonnières et Maigretière vers Mauléon (79), confluence à Torfou



Pont St Antoine sur la Moine à Clisson

- La Crême, d'une longueur de 22.7 km, prend sa source à Chambretaud (85), liaison avec la Sèvre Nantaise à Tiffauges



La Crême devant le château de Tiffauges

- La Sanguèze, avec 44 km, prend sa source à La Renaudière (49), confluence à Le Pallet



La Sanguèze à Mouzillon au pont Romain

- La Maine, d'une longueur de 68,4 km prend sa source à Les Herbiers (85), confluence entre St Fiacre et Vertou



La Maine à St Fiacre

Communes traversées :

En Deux Sèvres :

Neuvy-Bouin, Secondigny, Vernoux en Gâtine, Traves, Largeasse, La Chapelle St Etienne, Le Breuil Bernard, Moutier sous Chantemerle, Moncoutant, St Jouin de Milly, La Forêt sur Sèvre, Montravers, St Amand sur Sèvre



La Forêt sur Sèvre

En Vendée :

La Pommeraie sur Sèvre, La Flocellière, Les châteliers Châteaumur, Les Epesses, Treize Vents, Mallièvre, St Malo du Bois, St Laurent sur Sèvre, Montagne sur Sèvre, La Verrie, Evrunes, St Aubin des Ormeaux, Tiffauges, Cugand



En Maine et Loire :

Le Longeron, Torfou, Gétigné,



Le Longeron

En Loire Atlantique :

Gétigné, Clisson, Gorges, Le Pallet, Monnières, Maisdon sur Sèvre, La Haie Fouassière, St Fiacre sur Maine, Vertou, Rezé, Nantes



Vertou